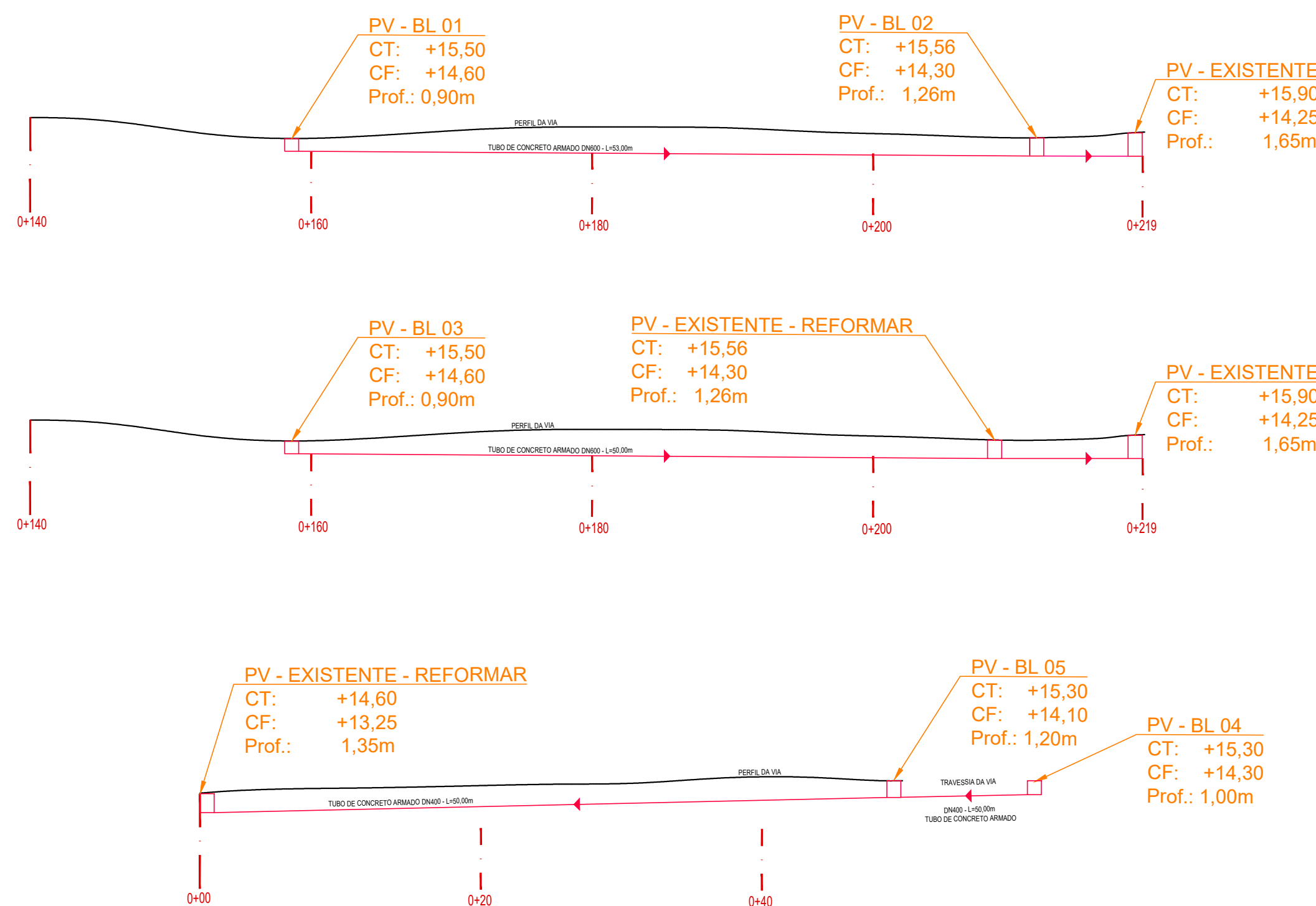
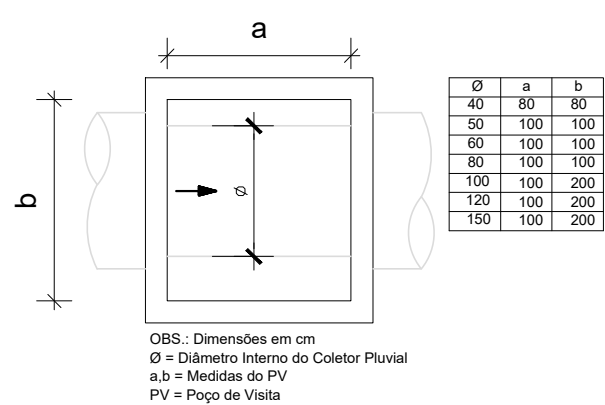


01 | PLANTA DE SITUAÇÃO  
ESCALA: 1:500

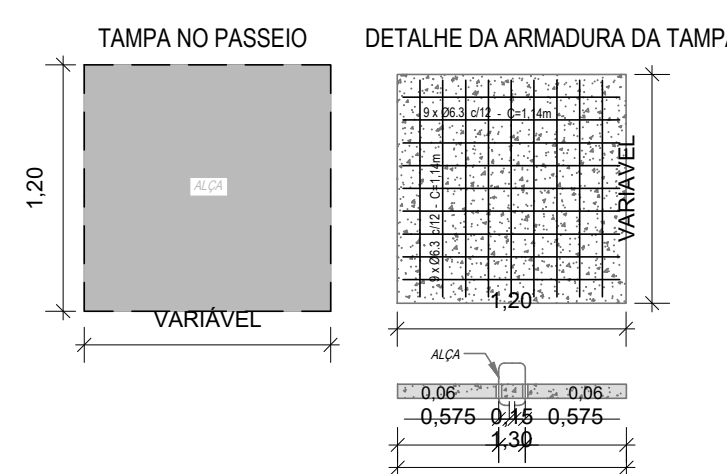
02 | DRENAGEM  
ESCALA: 1:500



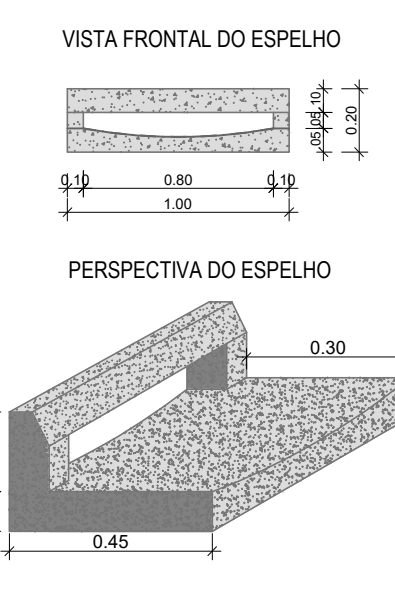
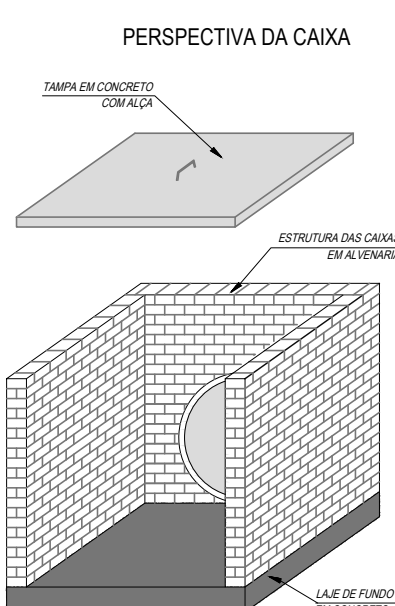
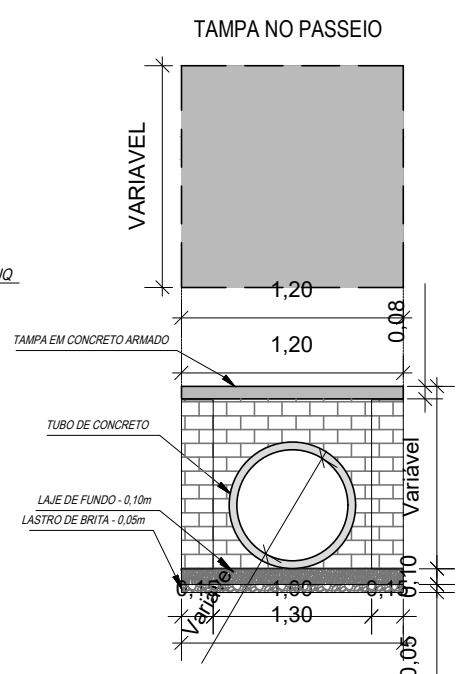
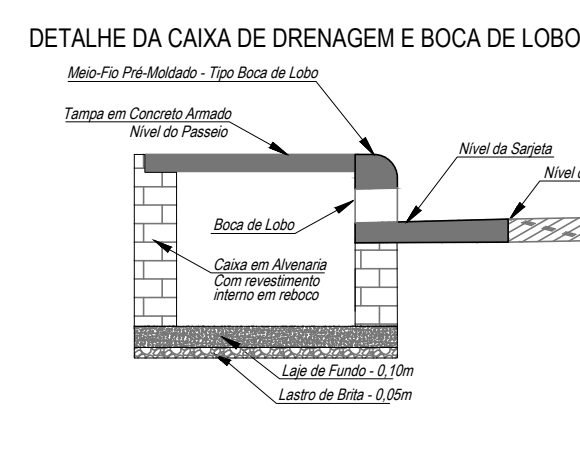
03 | PERFIL TERRENO - DRENAGEM  
ESCALA: 1:200



01 | DETALHE DIMENSÕES DAS CAIXAS  
SEM ESCALA



02 | DETALHE BOCA DE LOBO - CAIXA, TAMPA E ESPELHO  
SEM ESCALA



04 | DETALHES  
SEM ESCALA

vamos  
compartilhar  
a cidade

PREFEITURA

DRENAGEM

DIREITOS AUTORAIS RESERVADOS. PROIBIDA A REPRODUÇÃO TOTAL OU PARCIAL, DESTA DESENHO SEM O EXPRESSO CONSENTIMENTO DO PROPRIETÁRIO

TÍTULO DO DESENHO

PROJETO DE DRENAGEM

PROJETO DE DRENAGEM DA RUA  
DANIEL CAPDEBOSCO

ESCALA: INDICADA

MUNICÍPIO: PELOTAS  
ESTADO: RIO GRANDE DO SUL

LOGRADOURO:  
RUA DANIEL CAPDEBOSCO

CÓDIGO DO DESENHO:  
DAC-DRE-00

NÚMERO DA REVISÃO:  
04

DATA:  
14/11/2022

EQUIPE TÉCNICA

01/01

RAFAEL SILVA  
ENGENHEIRO CIVIL, CREA/RS 196038

Rua Menna Barreto, 752 - Pelotas/RS  
Fone: (51) 33101350 - (51) 33101353  
Email: snp@pelotas.rs.gov.br

SECRETARIA DE  
PLANEJAMENTO E GESTÃO  
Pelotas  
vamos compartilhar a cidade